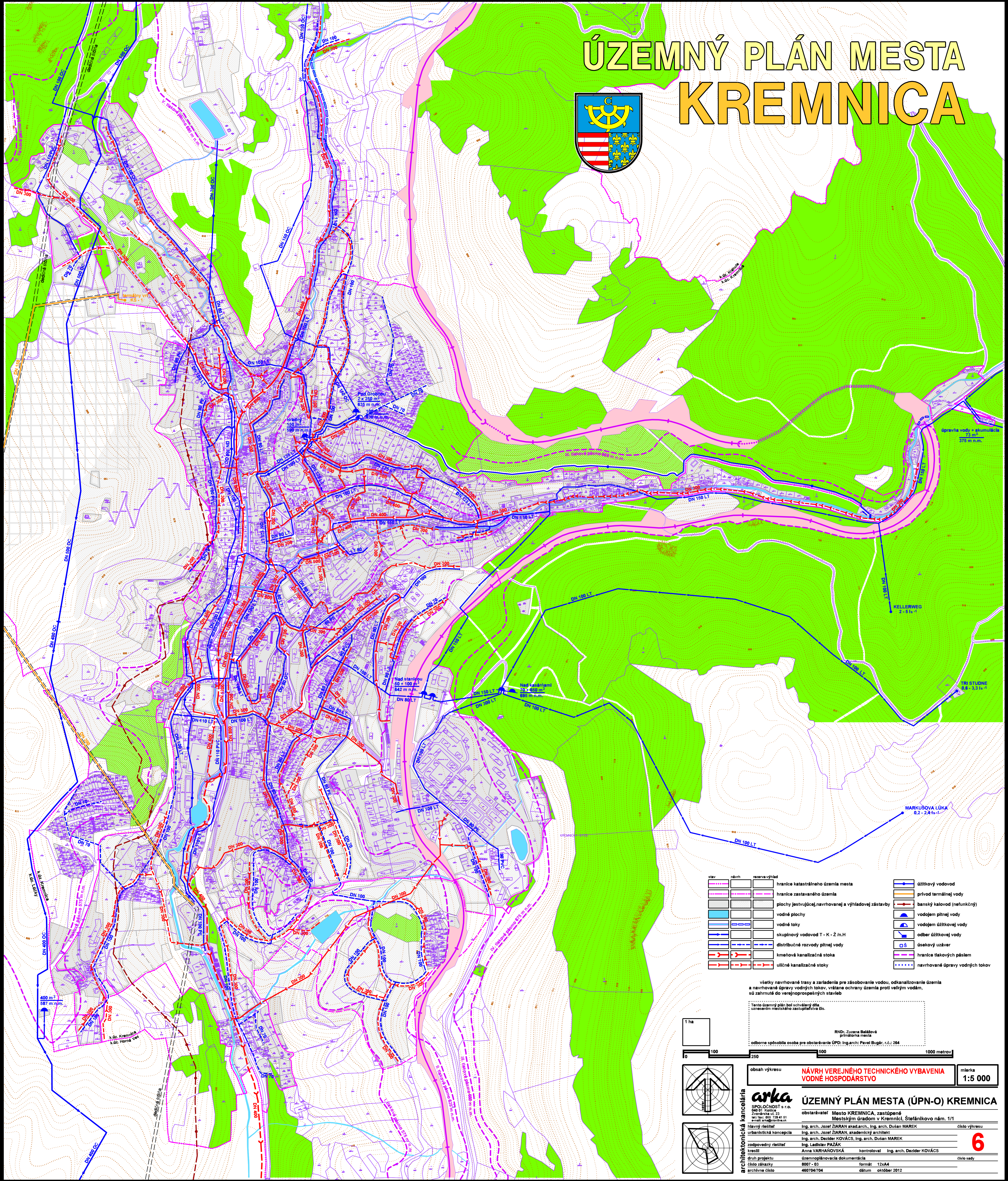



# ÚZEMNÝ PLÁN MESTA KREMNICA

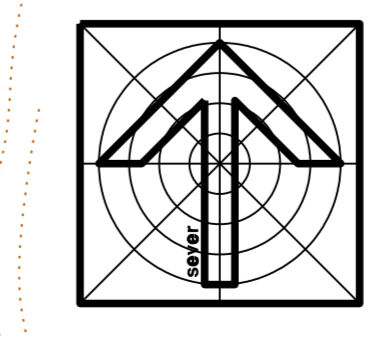
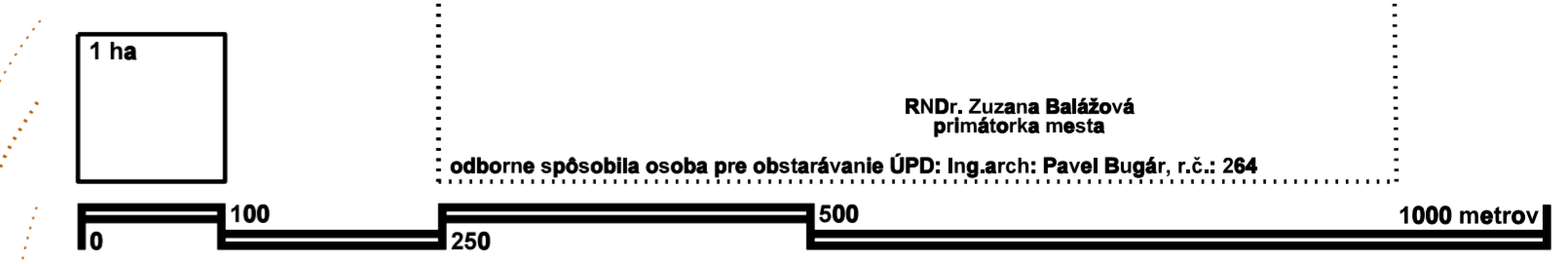


	hranice katastrálneho územia mesta		úžitkový vodovod
	hranice zastavaného územia		prívod termálnej vody
	plochy jestvujúcej, navrhovanej a výhľadovej zástavby		banský kalovod (nefunkčný)
	vodné plochy		vodojem pitnej vody
	vodné toky		vodojem úžitkovej vody
	skupinový vodovod T - K - Ž in.H		odber úžitkovej vody
	distribučné rozvody pitnej vody		úsekový uzáver
	kmeňová kanalizačná stoka		hranice tlakových pásem
	uličné kanalizačné stoky		navrhované úpravy vodných tokov

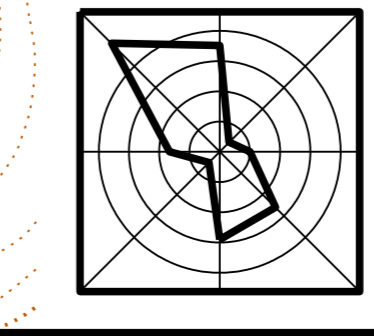
všetky navrhované trasy a zariadenia pre zásobovanie vodou, odkanalizovanie územia a navrhované úpravy vodných tokov, vrátane ochrany územia proti veľkým vodám, sú zahrnuté do verejnoprospešných stavieb

Tento územný plán bol schválený dňa \_\_\_\_\_  
uznesením mestského zastupiteľstva dňa \_\_\_\_\_

RNDr. Zuzana Balázová  
prírodná lekárka  
odborne spôsobilá osoba pre obstarávanie ÚPD: Ing.arch.: Pavel Bugár, r.č.: 284



obsah výkresu **NÁVRH VEŘEJNÉHO TECHNICKÉHO VYBAVENIA VODNÉ HOSPODÁRSTVO** miera **1:5 000**



**arcka**  
SPOLOČNOSŤ s r.o.  
040 01 Kollárova  
Zvončiarova ul. 23  
040 01 Kremnica  
tel./fax: 055 739 41 51  
e-mail: arcka@arcka.sk

**ÚZEMNÝ PLÁN MESTA (ÚPN-O) KREMNICA**  
obstarávateľ Mesto KREMNICA, zastúpené  
Mestským úradom v Kremnici, Štefánikovo nám. 1/1

hlavný riešiteľ Ing. arch. Jozef ŽIARAN akad.arch., Ing. arch. Dušan MAREK číslo výkresu  
urbanistická koncepcia Ing. arch. Jozef ŽIARAN akademický architekt  
zodpovedný riešiteľ Ing. Ladislav PAŽÁK kontroloval Ing. arch. Decider KOVÁCS  
kreslil Anna VARVAHOVSKÁ  
druh projektu geomorfologická dokumentácia formát 12xA4 číslo sady  
číslo zákazky 8007 - 03 dátum október 2012

architektonická kancelária **6**