


# ÚZEMNÝ PLÁN MESTA KREMNICA



územne odlúčená časť mesta S K A L K A

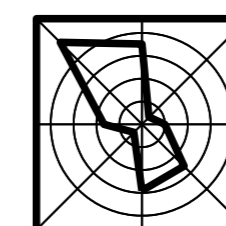

stav 2008	návrh/rezerva	
		hranice katastrálneho územia mesta
		plochy jestvujúcej a navrhovanej zástavby
		cesta II. triedy - zberná komunikácia B2
		vybrané miestne obslužné komunikácie tr.C3 (s obmedzenou dopravou)
		parkoviská a záchytné parkoviská osobných áut a autobusov
		plocha pre heliport
		lyžiarske vleky
		seďačkové lanovky
		zastávky autobusov s izochronou pešej dostupnosti
		označenie funkčnej triedy a kategórie komunikácií
		rekreačné turistické značkovanie trasy
		vybrané lyžiarske bežecké trasy
		ochranné pásma ciest

Tento územný plán bol schválený dňa  
uznesením mestského zastupiteľstva č.ís.

RNDr. Zuzana Balážová  
prímátorka mesta

odborne spôsobilá osoba pre obstarávanie ÚPD: Ing.arch: Pavel Bugár, r.č.: 264

obsah výkresu **NÁVRH VEREJNÉHO DOPRAVNÉHO VYBAVENIA** mierka **1:5 000**



<b>arcka</b> SPOLOČNOSŤ s r.o. 040 01 Košice Zvonárska ul. 23 tel./ fax: 055 729 41 51 e-mail: arcka@stonline.sk		<b>ÚZEMNÝ PLÁN MESTA (ÚPN-O) KREMNICA</b>	
obstarávateľ Mesto KREMNICA, zastúpené Mestským úradom v Kremnici, Štefánikovo nám. 1/1		číslo výkresu	
hlavný riešiteľ Ing. arch. Jozef ŽIARAN akad.arch., Ing. arch. Dušan MAREK	urbanistická koncepcia Ing. arch. Jozef ŽIARAN, akademický architekt	Ing. arch. Dezider KOVÁCS, Ing. arch. Dušan MAREK	<b>5a</b>
zodpovedný riešiteľ Ing. arch. Dušan MAREK, Ing. Miroslav BARTEK	kreslil Anna VARHANOVSÁ	kontroloval Ing. arch. Dezider KOVÁCS	
druh projektu územnoplánovacia dokumentácia	číslo zákazky 8007 - 03	formát 12xA4	číslo sady
archívne číslo 460704/704	dátum október 2012		

