




# ÚZEMNÝ PLÁN MESTA KREMNICA



**z m e n a čís. 2/2015**

**návrh**

-  obytné plochy s nízkopodlažnou zástavbou
-  plochy so zmiešanou alebo polyfunkčnou zástavbou

**regulačný kód prípustného stavebného využitia plôch**

- |               |  |
|---------------|--|
| <b>Bm</b>     | územie mestského bývania                           |
| <b>Zm</b>     | zmiešané územie mestské (s polyfunkčnou zástavbou) |
| <b>3/0,40</b> | prípustná podlažnosť a intenzita zástavby          |

## **4** KOMPLEXNÝ URBANISTICKÝ NÁVRH m 1:5 000

túto zmenu územného plánu vypracovala  
architektonická kancelária ARKA, spol. s r.o. Košice

hlavný riešiteľ: Ing.arch. Dušan Marek

dátum vypracovania: 2015